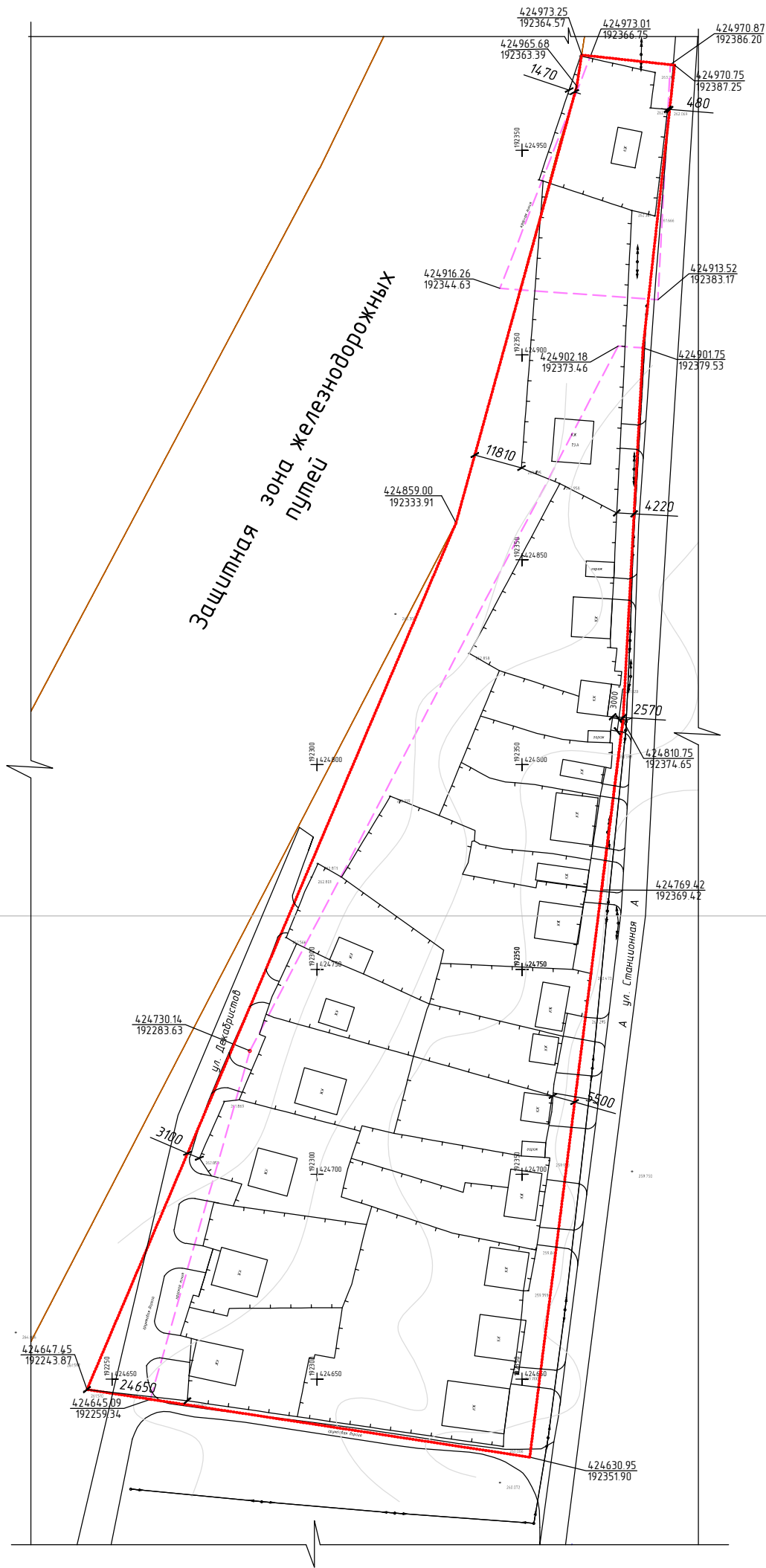
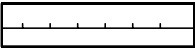




# Схема корректировки красных линий

М 1:1000



## Условные обозначения:

-  Ограждение приусадебных участков
-  Существующая красная линия
-  Красная линия после корректировки

					Ч - 16 - 132 - 16		ППТ		
					Заказчик: Судраб Евгений Олегович				
Изм.	Кол.уч.	Лист	Док.	Подпись	Дата	Проект планировки территории с корректировкой красных линий по адресу: РХ, г.Черногорск, ул.Станционная в границах улиц Уйбатская, Степная	Стадия	Лист	
							ПД	5	
Ген. директор Нач. ПО Исполнил						Енин Н.В. Гамдобцева О.Г. Лутченко О.В.		ООО "Проект" свидетельство о допуске N П-609-2011-1903014-373-112	
						Схема корректировки красных линий с координатами			